





# Anti Personal Mine Ban Convention

## Third Review Conference & Update On Operations

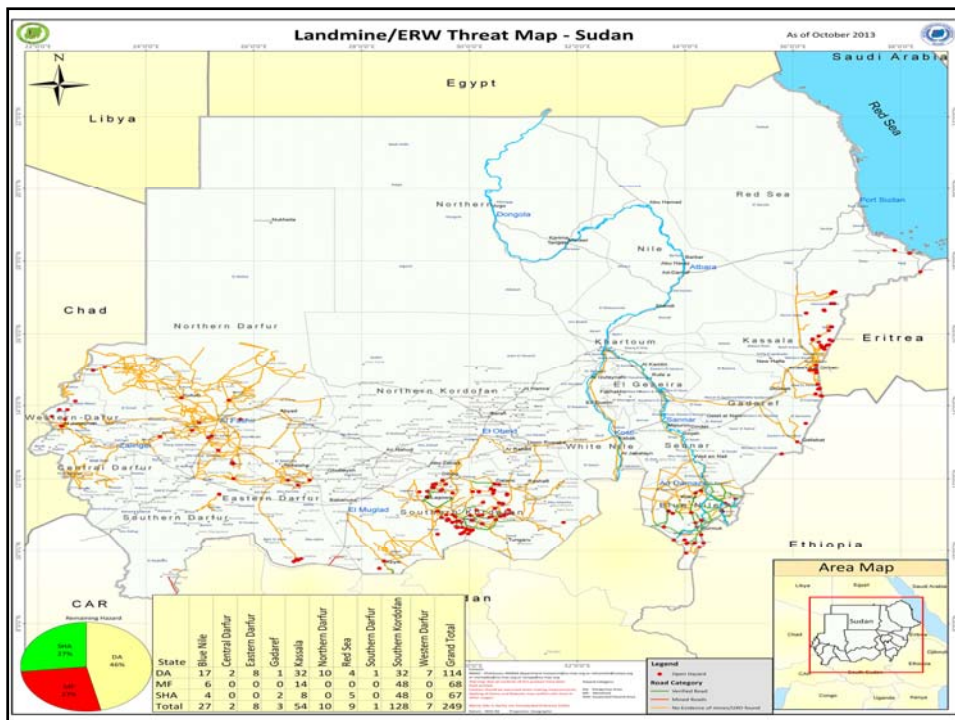


Empowered lives.  
Resilient nations.

**3RC, JUNE (23-27/2014)**

**MAPUTO**



## Scope of the Mines and ERW contamination in Sudan



Mines and ERW Contamination in Sudan:

- Land Mine Impact Survey 2007-2009: 221 SHAs
- Other Dangerous Areas recorded: 2292 DAs
- Total Hazards: 2513




## Mine Action Activities in Sudan from 2009 to 2014

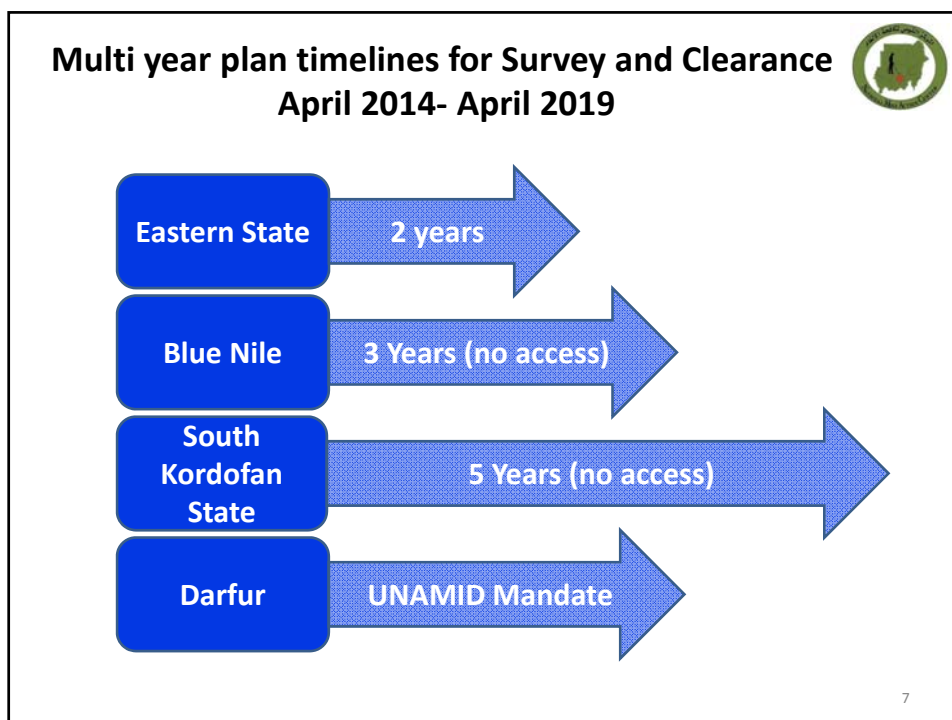


### Area Released by year

Year	Area Demined	BAC Area	Total Area Clearance	Cancelled TS	Cancelled Non TS	Total Area Released
2009	1,169,215	2,343,575	3,512,790	1,195,514	0	4,708,304
2010	2,285,736	1,596,581	3,882,317	645,074	22,757,677	27,285,068
2011	1,486,533	20,592,219	22,078,752	0	154,224	22,232,976
2012	553,661	624,168	1,177,829	0	0	1,177,829
2013	774,274	945,735	1,720,009	1,821,301	7,784,366	11,325,676
2014	181,315	66,737	248,052	263,181	898,524	1,409,757
<b>Total</b>	<b>6,450,734</b>	<b>26,169,015</b>	<b>32,619,749</b>	<b>3,925,070</b>	<b>31,594,791</b>	<b>68,139,610</b>

<b>Mine Action Activities in Sudan from 2009 to 2014</b> <b>Devices Destroyed by year</b>					
Year	AP	AT	SAA	UXO	total
2009	1,524	558	9,795	4,359	16,236
2010	3,268	1,128	20,253	3,615	28,264
2011	2,412	868	15,776	9,569	28,625
2012	451	87	8,334	2,852	11,724
2013	1,071	268	8,894	1,905	12,138
2014	163	78	12,347	1,718	14,306
<b>Total</b>	<b>8,889</b>	<b>2,987</b>	<b>75,399</b>	<b>24,018</b>	<b>111,293</b>

<b>Remaining Hazards as of to date</b> 								
State	Closed DA	Closed MF	Closed SHA	Closed Hazard	Open DA	Open MF	Open SHA	Open Hazard
Blue Nile	228	34	57	319	17	6	4	27
Central Darfur	21	0	0	21	3	0	0	3
Eastren Darfur	73	0	0	73	8	0	0	8
Gadaref	0	0	2	2	1	0	2	3
Kassala	283	85	42	410	26	5	7	38
Northern Darfur	191	0	0	191	9	0	0	9
Red Sea	28	5	4	37	4	0	5	9
South Kordofan	862	85	50	997	32	48	48	128
Southern Darfur	50	0	0	50	1	0	0	1
Western Darfur	184	0	0	184	3	0	0	3
<b>Total</b>	<b>1,920</b>	<b>209</b>	<b>155</b>	<b>2,284</b>	<b>104</b>	<b>59</b>	<b>66</b>	<b>229</b>



**Required Resources for Eastern State**

**BUDGET 2014**

m	Type of Asset	Quantity	cost/month	DURATION	Total(USD)
1	MTT1	1	25,000	4	100000
2	MTT2	1	25,000	3	75000
3	MTT3	1	25,000	3	75000
4	MCT1+MCT2	2	40,000	5.5	440000
5	MCT3+MCT4	2	40,000	4.5	360000
6	MCT5+MCT6	2	40,000	5.5	440000
7	MCT7+MCT8	2	40,000	4	320000
8	MDD1+MCT9	2	30,000	5.5	330000
9	MDD2+MCT10+MHO5	3	75,000	5.5	1237500
10	MCT11+MTT4	2	35,000	3	210000
11	MTT5	1	25,000	5.5	137500
<b>TOTAL</b>					<b>3725000</b>

## Sudan's obligations for next five years under the extended deadline of Article-5



- Clear antipersonnel land minefields in accordance to Sudan Mine Action Multi Years Work plan
- Complete survey of all remaining areas in Sudan
- Complete the data clean up
- Provide update on Changes in the security situation
- Update on external financing received and government support
- Facilitate the operation of international demining operators in Sudan

9

## Challenges MYWP




## Allegation


- Heiban
- Troji
- Jebel Kwo
- Belila
- Hejlij




## NO Mines in Hejlij





Merci Thank you 

Gracias  спасибо

謝謝 شكراً

14







بسم الله الرحمن الرحيم

## تنوير عن عمليات ازاله الالغام بالسودان

موبوتو 23 الي 27 /6/ 2014 م

### 1-الشريحة الاولى

- أ- في البداية يود وفد السودان ان يهنئ دوله موزمبيق لاستضافتها مؤتمر المراجعة الثالث لاتفاقيه اتواء لحظر استخدام الالغام المضاده للافراد كماينقل التهئنه لجميع الوفود المشاركه في هذا المؤتمر ومقامو به من التزامات تجاه الاتفاقيه .
- ب- سوف يتم تنوير سيادتكم بما قام به السودان خلال الخمس اعوام السابقه بالاضافه الي ماتم انجازه منذ منح السودان خمس سنوات اضافيه للايفاء ببنود الاتفاقيه ومالزمته الدول الاعضاء الي السودان لفترة التمديد.

### 2-الشريحة الثانيه

نتيجة للصراعات المختلفه التي مر بها السودان منذ الحرب العالميه الثانيه والاستقلال ترك ذلك اثر واضح من استخدام الالغام المضاده للافراد والاليات ومخلفات الحرب الاخري من جميع الاطراف المتحاربه فاصبح السودان احدي اكبر الدول المتأثره بمخلفات الحرب من ألغام وزخائر غير منفجره بمساحه تزيد عن 31 كلم مربع مما كان له الاثر الواضح والكبير في التنميه.

### 3-الشريحة الثالثه

- منذ بدايه البرنامج تم تسجيل المناطق الخطره الاتيه
- 1-عدد 221 منطقه عن طريق المسح التائيري LIS
  - 2-عدد 2292 منطقه خطره سجلت بطرق اخري
  - 3-ليصبح اجمالي المناطق الخطره المسجله في قاعده البيانات 2513 منطقه

### 4-الشريحة الرابعه

خلال الخمسه سنوات الماضيه تم نظافه 6.8 كلم مربع وفي عام 2014 م تمت نظافه 1.41

كلم مربع

### 5-الشريحة الخامسه

- خلال الخمس اعوام السابقه تم تدمير الاتي:
- أ- تدمير عدد 8889 لغم مضاد للافراد.
  - ب-تدمير 2987 لغم مضاد للدبابات.
  - ج-تدمير 24018 مكذبه.



د-تدمير 75399 زخائر اسلحه صغير

### الشريحه السادسة

عدد المناطق الخطره المسجله في قاعده البيانات حتي تقرير المعلومات لشهر مايو 229 منطقه خطره.

### الشريحه السابعه

قمنا بوضع خطه للفترة القادمه لكننا لم نضع النيل الارزق وجنوب كردفان للعام الحالي وذلك بسبب الاوضاع الامنيه لكننا ركزنا كل جهدنا علي شرق السودان لانه المنطقه آمنه تماما من اي نزاعات

### الشريحه الثامنه

التكلفه الكليه لنظافه الشرق حوالي 3725000 دولار وبمقارنه مادفع من مانحين نجد ان التمويل تم بنسبه 30%.

### الشريحه التاسعه

الزمت الدول الاعضاء السودان ليتم تنويرهم في الاتي:  
أ-نظافه المناطق الخطره:

كان عدد المناطق الخطره عندما منح السودان خمس سنوات اضافيه 263 منطقه تمت نظافه عدد 34 منطقه خطره اكثر من الموضوعه في الخطه.

ب-تم دفع عدد اثنين تيم متعدد الاغراض في شرق السودان فقط للعام الحالي.

ج-الوضع الامني لايسمح بدفع اتيام في النيل الارزق وجنوب كردفان.

د-تم دفع تمويل ضئيل للغاية لشرق السودان من المانحين لعمليات ازاله الالغام كالاتي

-200000 دولار من UNOPS للوحدات الوطنيه في كورتيب وريفي كسلا.

-190000 دولار من SERF للوحدات الوطنيه للعمل في رساي.

-100000 دولار من CHF لمنظمه اصدقاء السلام والتنمية للعمل في تميكرف.

-160000 دولار من CHF لمنظمه جسمار للامن الانساني للعمل في شللوب.

-280000 دولار من CHF قدمت في عطاء للعمل في رساي.

اما من جانب الحكومه فقد قامت بدفع التكاليف التشغيليه لكل المكاتب والرئاسه من ايجارات

ومرتبات وصيانه عربات وزيوت ووقود بواقع ~~800000 دولار شهريا~~ 500000 دولار شهريا

هـ- بدايه التنسيق مع الجهات ذات الصله لاستعباب منظمات عالميه للعمل في مكافحه الالغام.

## الشريحة العاشرة

### تحديات الخطه

- 1- قلة المنظمات التي تعمل في مجال الازاله
- 2- الوضع الامني الراهن للنيل الازرق وجنوب كردفان
- 3- النسبه الضعيفه للتمويل من جميع الجهات مقارنة مع تكلفه الخطه لشرق السودان
- 4- تسجيل مناطق خطره جديده.
- 5 -ضياح سته شهور من العام الحالي بسبب تاخير التمويل.
- 6 -التاخير في وصول التمويل بعد امضاء العقد.
- 7 -الاجراءات العقيمه لبعض المانحين في التمويل.

## الشريحة الحاديه عشر

اتهامات الحمله الدوليه لمكافحة الالغام باستخدام الالغام في بعض المناطق في السودان واليكم الرد كالاتي:

- 1-المناطق (هييان .جبل كو.تروجي) منطقه خارج سيطره الحكومه السودانيه وملتزم اليكم بالتحقيق حال تحسن الاوضاع الامنيه.
- 2-منطقه بليبه منطقه آمنه ونوعدكم بالتحقيق في اسرع وقت ممكن.
- 3-منطقه هجليج تم التحقيق فيها وتوصلت للجنه الي عدم استخدام الالغام المضاده للافراد من اي جانب واشاده للجنه بدور القوات المسلحه في تسهيل مهمتها وتوفير حراسه لها بالاضافه الي تجوال للجنه داخل حدود مسئوليه الجيش في هجليج للتاكيد بعدم استخدام الالغام وهم ملتزمون باتفاقيه اتواء كما اشاده للجنه بدور شركه النيل للبترول لما قامت به اتجاه للجنه من نقل بالطيران وتجوال داخل حقل هجليج للبترول.

## الشريحة الثانيه عشر

هذا جانب من تحقيق اللجنه في هجليج مع احد ~~الجنه~~ <sup>المواطنين</sup> الرحل وتظهر في الصوره حراسه القوات المسلحه للجنه.

## الشريحة الثالثه عشر

فديو لاحد المواطنين يدلي بشهادته بخلو المنطقه من الالغام .

## الشريحة الرابعه عشر

نأكد التزامنا التام باتفاقيه اتواء ~~والتزامنا بكم~~ <sup>والتزامنا بكم</sup> ونؤكد الميتمع الدوك بالقطه على احكام المنصره والتي يعوزها تسه لانعام من تصديها ومن استقامها وكيد من الشقهه من همدك همدك لانعام بصليج لانه حده لانعام تم تصديها من منتم الهمدك للسودان وتدرأ رستمنا علم .